



Comune di Rocca San Giovanni

Provincia di Chieti

Piano Demaniale Marittimo comunale

PDMc 2016

Carta del Rischio socioeconomico delle aree vulnerabili

Tav. N° 04

Scala 1:25.000



Architetto Alessandro Cipressi

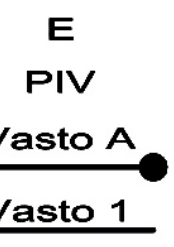


DIREZIONE TERRITORIO, URBANISTICA, BENI AMBIENTALI, PARCHI, POLITICHE E GESTIONE DEI BACINI IDROGRAFICI SERVIZIO OO.MM. E QUALITA' DELLE ACQUE MARINE PESCARA

GESTIONE INTEGRATA DELL'AREA COSTIERA PIANO ORGANICO PER IL RISCHIO DELLE AREE VULNERABILI FATTIBILITA' DI INTERVENTO DI DIFESA E GESTIONE DELLA FASCIA LITORANEA SU SCALA REGIONALE CIPE 106/99

LEGENDA

Livello di sensibilità socioeconomica
Indice di vulnerabilità morfologica
Tratti di costa omogenei dal punto di vista morfologico
Macroaree del tessuto insediativo e socioeconomico



Il Campagna di rilievo a cura del Servizio OO. MM. e qualità delle Acque Marine della Regione Abruzzo (25/09/2000)

Centri abitati
Strada Statale Adriatica n.16
Linee ferroviarie
Autostrade
Confini Comunali



Indice di rischio
Spiaggia prevalentemente sabbiosa



Indice di rischio
Spiaggia prevalentemente ciottolosa

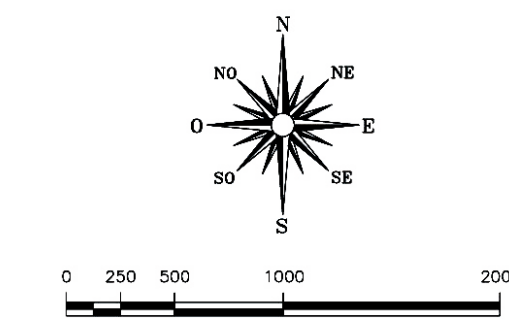
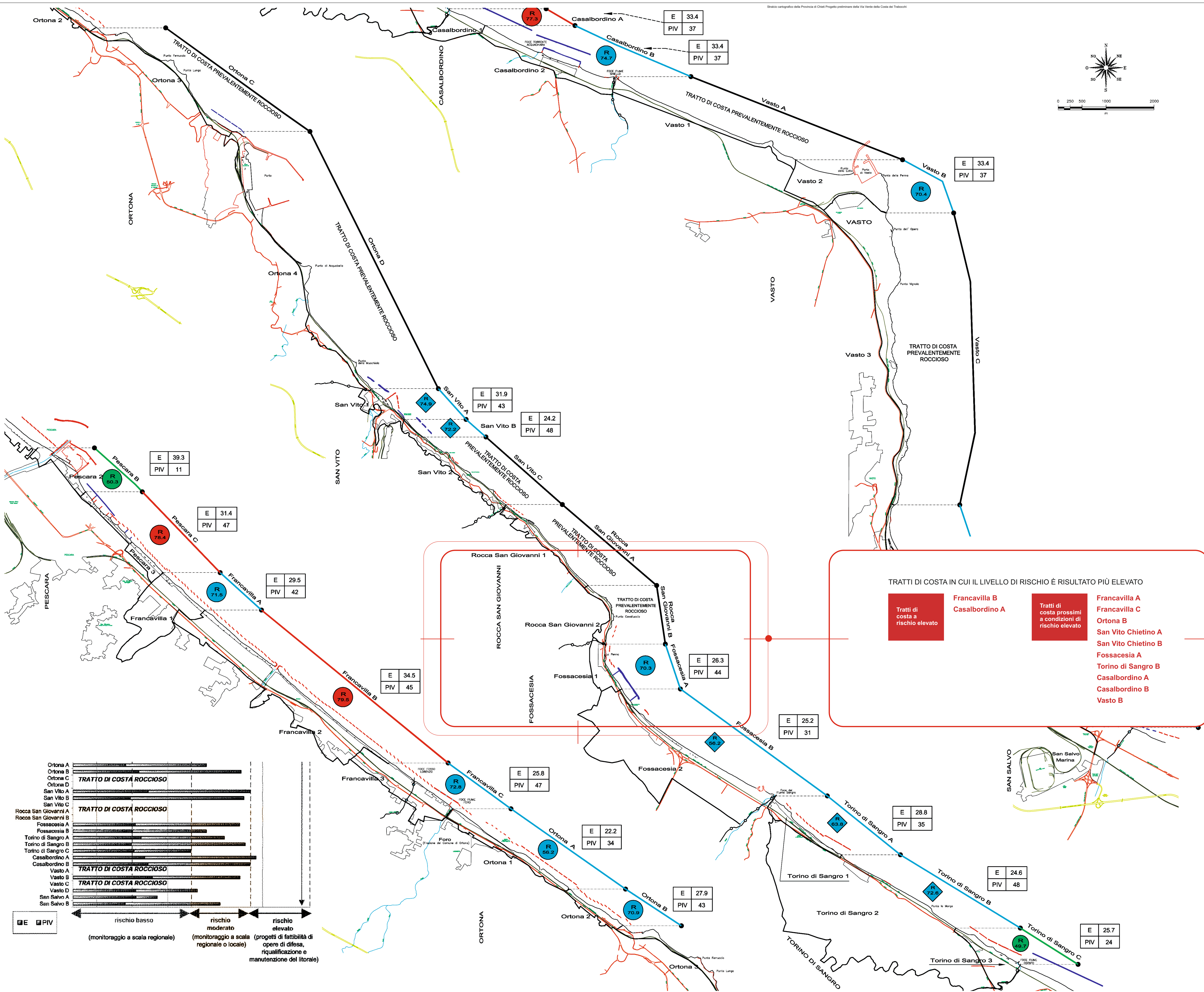


76 < R < 100
51 < R < 75
0 < R < 50



OPERE DI DIFESA

Opere emerse rilevate dall'aerofoto del 2000
Opere sommerse rilevate dall'aerofoto del 2000



TRATTI DI COSTA IN CUI IL LIVELLO DI RISCHIO È RISULTATO PIÙ ELEVATO
Tratti di costa a rischio elevato
Tratti di costa prossimi a condizioni di rischio elevato

Table with 2 columns: Location (Ortona, Rocca San Giovanni, etc.) and Risk Level (rischio basso, moderato, elevato)